

Ufficio Provinciale di Cuneo - Territorio
Servizi Catastali
Comune di: CUNEO
Elenco Subalterni

ACCERTAMENTO DELLA PROPRIETA IMMOBILIARE URBANA
ELENCO DEI SUBALTERNI ASSEGNATI

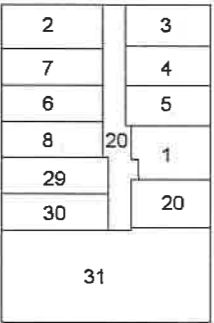
Comune		Sezione	Foglio 78	Particella 1630		Tipo mappale	del:
Sub	UBICAZIONE via/piazza	n° civ	Piani	Scala	Int.	DESCRIZIONE	
1	corso francia		S2-T			CANTINA SECONDO PIANO SOTTERRANEO , ALLOGGIO E RIPOSTIGLIO ESTERNO PIANO TERRA	
2	corso francia		S2-T			CANTINA SECONDO PIANO SOTTERRANEO , ALLOGGIO E RIPOSTIGLIO ESTERNO PIANO TERRA	
3	corso francia		S2-1			CANTINA PIANO SECONDO SOTTERRANEO , ALLOGGIO PIANO PRIMO	
4	corso francia		S2-1			CANTINA PIANO SECONDO SOTTERRANEO , ALLOGGIO PIANO PRIMO	
5	corso francia		S2-1			CANTINA PIANO SECONDO SOTTERRANEO , ALLOGGIO PIANO PRIMO	
6	corso francia		S2-2			CANTINA PIANO SECONDO SOTTERRANEO , ALLOGGIO PIANO SECONDO	
7	corso francia		S2-2			CANTINA PIANO SECONDO SOTTERRANEO , ALLOGGIO PIANO SECONDO	
8	corso francia		S2-2			CANTINA PIANO SECONDO SOTTERRANEO , ALLOGGIO PIANO SECONDO	
10	corso francia		S1			MAGAZZINO	
11	corso francia		S1			AUTORIMESSA	
12	corso francia		S1			AUTORIMESSA	
13	corso francia		S1			AUTORIMESSA	
14	corso francia		S1			AUTORIMESSA	
15	corso francia		S1			AUTORIMESSA	
16	corso francia		S1			AUTORIMESSA	
17	corso francia		S1			AUTORIMESSA	
18	corso francia		S1			AUTORIMESSA	
19	corso francia		S1			AUTORIMESSA	
20	corso francia		S2-TS1-12			BCNC COMUNE A TUTTI I SUB . AD ESCLUSIONE DEI SUB . 24 -25 -26 -27 -28 , VANO SCALA E ASCENSORE AI PIANI S2 -S1 -T -1 -2 -3 , CORRIDOIO AL PIANO S2 , INGRESSO , PILOTY , AREA VERDE E AREA DI SOSTA AL PT , PIANEROTTOLO AL P1 ED AL P2	
21	corso francia		S1-T			BCNC COMUNE A TUTTI I SUB . , AREA DI MANOVRA AL PIANO PRIMO SOTTERRANEO , RAMPA AL PIANO TERRA	
22	corso francia		S2 S1			BCNC COMUNE A TUTTI I SUB . AD ESCLUSIONE DEL SUB .24 -25 -26 -27 -28 , CORSIA DI MANOVRA DEI GARAGE AL PIANO PRIMO SOTTERRANEO , GRIGLIE DI AEREAZIONE AL PIANO TERRA .	
23	corso francia		S1-T			BCNC COMUNE A TUTTI I SUB . , CENTRALE TERMICA AL PIANO PRIMO SOTTERRANEO E GRIGLIA DI ACCESSO ALLA C . T . AL PIANO TERRA	
24	corso francia		S1-T			ABITAZIONE	
25	corso francia		S1-1			ABITAZIONE	
26	corso francia		T			MAGAZZINO	
27	corso francia		T			MAGAZZINO	
28	corso francia		T			BCNC CORTILE COMUNE AI SUB.24-25-26-27	
29	corso francia		S2			LOCALE DI DEPOSITO	
30	corso francia		S2			LOCALE DI DEPOSITO	
31	corso francia		S2			MAGAZZINO	
32	corso francia		S1			AUTORIMESSA	
33	corso francia		S1			AUTORIMESSA	
34	corso francia		S1			AUTORIMESSA	
35	corso francia		S1			AUTORIMESSA	
36	corso francia		S1			AUTORIMESSA	
37	corso francia		S1			AUTORIMESSA	
38	corso francia		S1			AUTORIMESSA	
39	corso francia		3-4			UNITA' IN CORSO DI COSTRUZIONE	

Data: 08/11/2013 - n. T97791 - Richiedente: Telematico
Totale schede: 1 - Formato di acquisizione: A3(297x420) - Formato stampa richiesto: A3(297x420) - Fattore di scala non utilizzabile
Ultima planimetria in atti

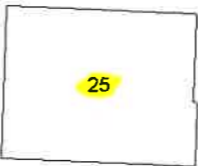
Agenzia del Territorio
CATASTO FABBRICATI
Ufficio provinciale di Cuneo

ELABORATO PLANIMETRICO		Compilato da: Oggero Giampaolo		Iscritto all'albo: Geometri		Prov. Cuneo		N. 2811	
Comune di Cuneo		Sezione:		Foglio: 78		Particella: 1630		Protocollo n. CN0330929 del 23/08/2011	
Dimostrazione grafica dei subalterni						Tipo Mappale n. del Scala 1 : 500			

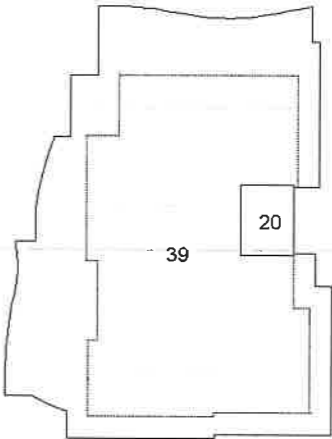
PIANO SECONDO SOTTERRANEO



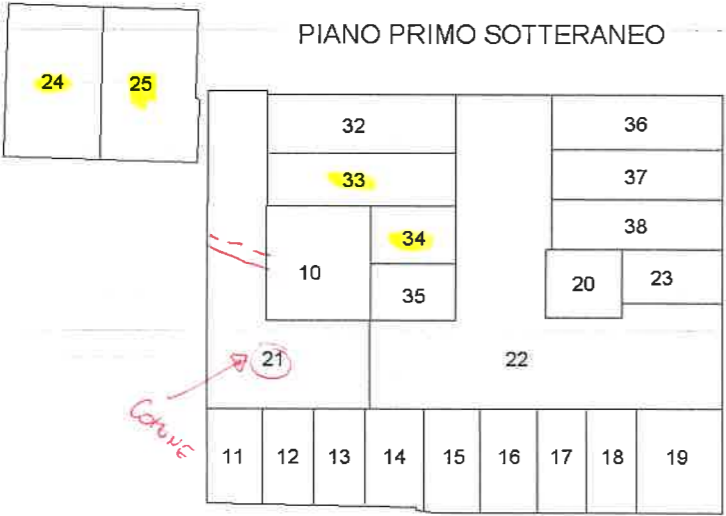
PIANTA PIANO PRIMO



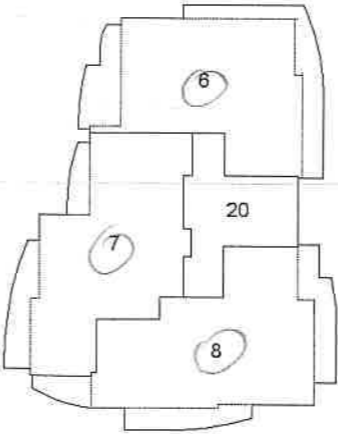
PIANTA PIANO TERZO



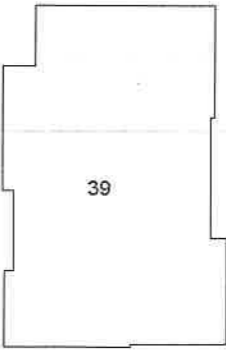
PIANO PRIMO SOTTERRANEO



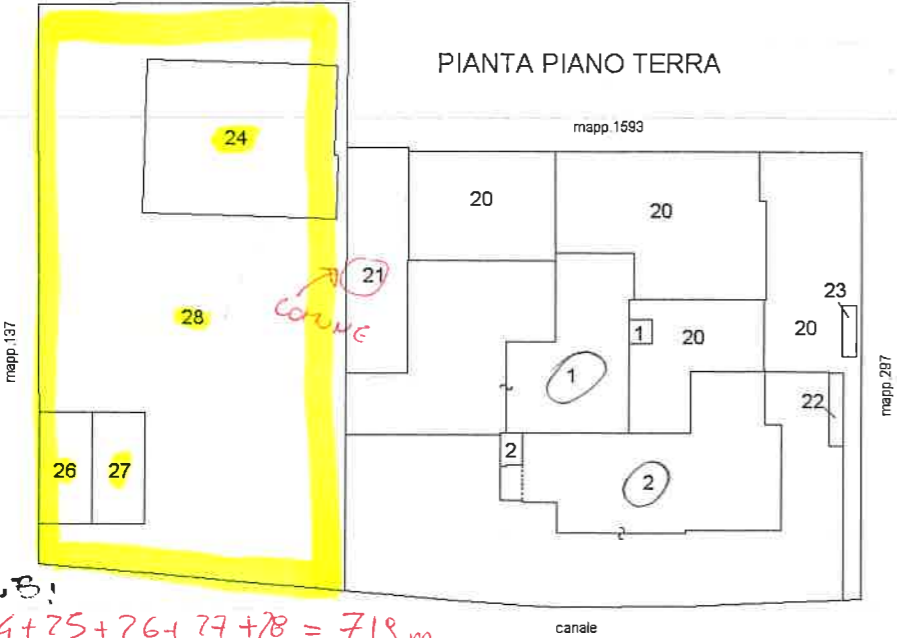
PIANTA PIANO SECONDO



PIANTA PIANO QUARTO



PIANTA PIANO TERRA



TOT $24+25+26+27+28 = 718 m$

